

- Laufrichtung
- Startpunkt
- Leichte Loipe
- Mittelschwere Loipe
- Schwere Loipe
- Kleine Runde
- Mittlere Runde
- Große Runde

Konzept, Kartographie, Gestaltung, Produktion
 ALPSTEIN GmbH
 Missener Str. 18
 87509 Immenstadt
 Tel.: 0 83 23 / 80 06 0

Kartengrundlage
 ATKIS-Daten; Wiedergabe mit Genehmigung
 des Landesamt für Vermessung und
 Geoinformation Bayern, Nr. 984/ 06

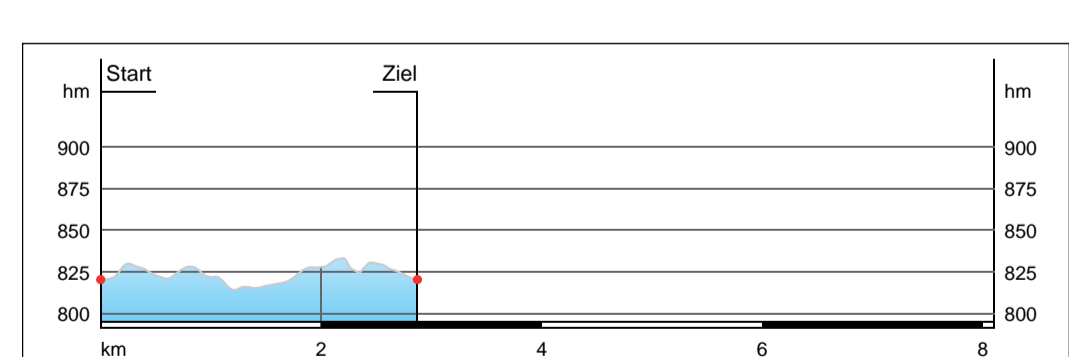


Willkommen in der Gemeinde Haldenwang

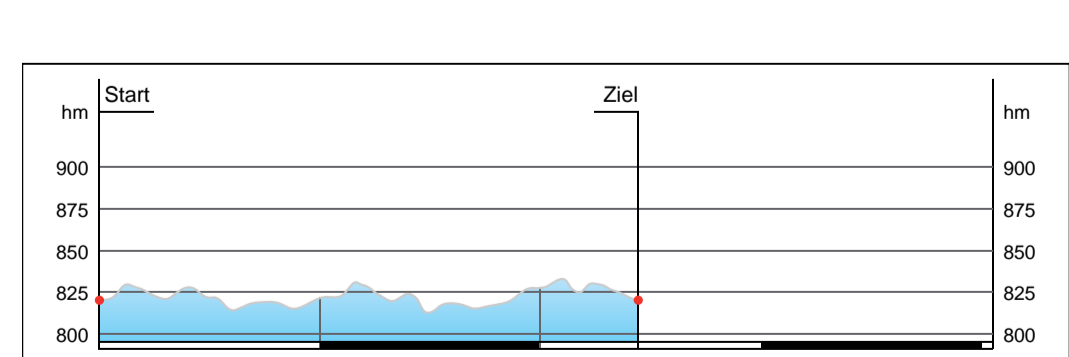
Die Gemeinde Haldenwang bietet im Winter dem Langläufer drei Loipen mit unterschiedlichen Schwierigkeiten. Die Loipen werden in Klassisch- und Skatingtechnik gespurt. Auf den naturnahen Runden mit dem Startpunkt im Ortsteil Staig ist ein herrlicher Panoramablick zu genießen.

Weiter Informationen erhalten Sie im Rathaus Haldenwang
 Römerstraße 3
 87490 Haldenwang
 Tel. 08374/9300-11
 Fax 08374/9300-40
 e-mail: personalamt@haldenwang.de
 www.haldenwang.de

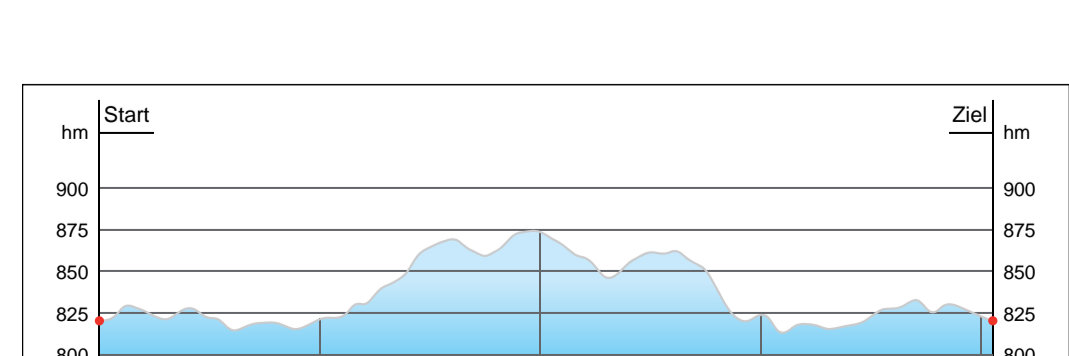
Loipengebiet Haldenwang



Leichte Loipe 1
 Startpunkt: Staig bei Haldenwang
 Länge: 2,9 km
 Höhenunterschied: 19 m
 Höhenmeter: 43 Hm
 (Panoramarunde), Klassisch oder Skating, leicht zu laufen mit herrlichem Ausblick ins Illertal.



Mittelschwere Loipe 2
 Startpunkt: Staig bei Haldenwang
 Länge: 4,9 km
 Höhenunterschied: 21 m
 Höhenmeter: 71 Hm
 Klassisch oder Skating, teilweise anspruchsvoll für Geübte, ebenfalls mit Panoramablick.



Schwere Loipe 3
 Startpunkt: Staig bei Haldenwang
 Länge: 8,1 km
 Höhenunterschied: 62 m
 Höhenmeter: 138 Hm
 Klassisch oder Skating, sportlich mit teilweise hohem Anspruch, steile Abfahrt, zum Abschluss Panoramablick.



Maßstab 1 : 7.500
 1 cm der Karte entspricht 75 m der Natur.

- Zeichenerklärung:**
- Autobahn
 - Bundesstraße
 - Landes-/Kreisstraße
 - Gemeindestraße/-weg
 - Wirtschaftsweg
 - Fußweg
 - Für Kfz gesperrt
 - Für Kfz gegen Gebühr
 - Eisenbahn
 - Ski-, Schlepplift
 - Höhenlinie
 - Wald
 - Moor, Moos

- Freizeiteinrichtungen und Sehenswürdigkeiten**
- Gasthof / Unterkunftshaus ganbjährig bewirtschaftet
 - Unterkunftshaus zeitweise bewirtschaftet
 - Gaststätte ganbjährig bewirtschaftet
 - Gaststätte zeitweise bewirtschaftet
 - Sennalpe
 - Sennerei
 - Information
 - Hallenbad
 - Bahnhof
 - Camping-/Zeltplatz
 - Wohnmobilstellplatz
 - Parkplatz
 - Krankenhaus
 - Bushaltestelle
 - Aussichtspunkt
 - Kirche
 - Kapelle
 - Friedhof